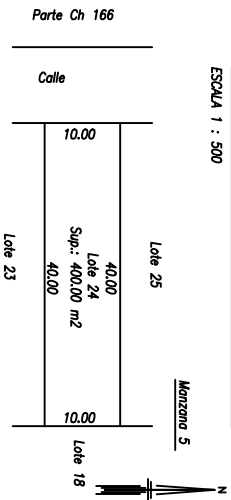


REPRESENTACION GRAFICA DEL TITULO

ESCALA 1 : 500

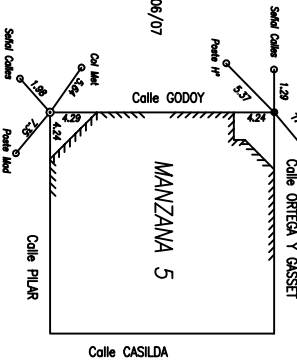


NOTAS

- * Las medidas lineales estan dadas en metros.
- * Los angulos no consignados son de 90° o 270°.
- * Los anchos de calle estan fuera de escalas.
- * Vertices C y D sin empujar por inaccesibles.
- * Plano de edificacion registrado Expte N° 16-B/09.
- * Veedo Municipal otorgado Expte C-0100-05/09.

SIMBOLOS TOPOGRAFICOS

- Limite de Mensura
- ||||| Muro Propio
- ||||| Muro Prestado
- ||||| Superficie Cubierta
- ||||| Superficie Semi-Cubierta
- Bulon Encontrado Cert N° 206/07
- Bulon Encontrado a 10mm Cert N° 206/07
- Chivo Colocado a firm x 0,12mts.

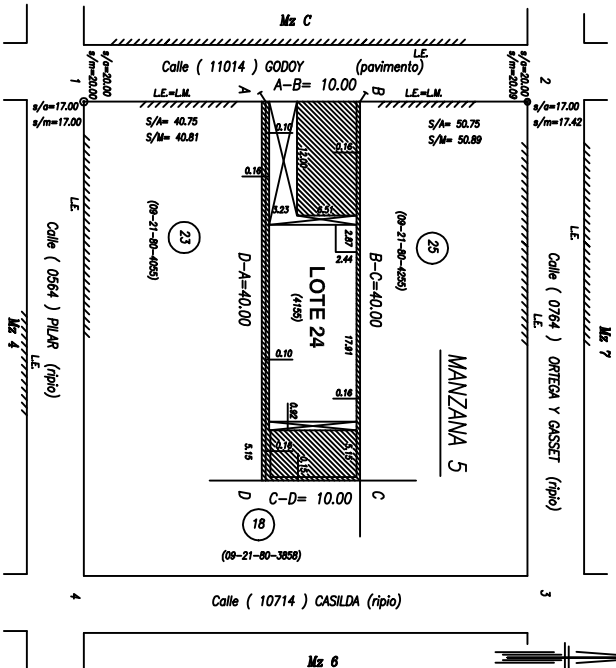


COORDENADAS SISTEMA POSGAR 94 PROYECC GAUSS KRUGGER

PTD	X	Y	PTD	X	Y
15-B3-187	5.688.593,60	2.576.501,19	B	5.688.450,1577	2.576.510,9770
15-B3-156	5.688.188,435	2.576.496,98	C	5.688.419,9799	2.576.550,9695
A	5.688.410,1596	2.576.510,7826	D	5.688.409,9818	2.576.550,7750

PLANO DE MENSURA DEL TERRENO

Escala 1:400



BALANCE Y REGISTRO DE SUPERFICIES

SUPERFICIE S/TITULO		SUPERFICIE S/MENSURA		SUPERFICIE S/REGISTRO	
Max	Lot	Parcela	Cubierta	Semi-Cub.	OBSERVAC
5	24	400,00	423,86	66,44	
	TOTAL	400,00	423,86	66,44	

PROVINCIA DEL NEUQUEN

REGISTRADO EN EL REG. DE LA PROPIEDAD 7 F

DEPARTAMENTO : CONFLUENCIA
CIUDAD: NEUQUEN

MENSURA PARTICULAR Y DIVISION POR EL REGIMEN DE PROPIEDAD HORIZONTAL (LEY Nº 485 Y LEY Nº 13512) DEL EDIFICIO CONSTRUIDO EN EL LOTE 24 DE LA MANZANA 5 DE LA CHACRA 165 PROPIEDAD DE :

NOEMI SUSANA BARROS

MATRICULA CENTRAL DE OBREROS

09-21-080-4155

ANTECEDENTES :

TECNICOS PLANO N°085/55 CERT N°206/07

LEGALES: 1927 F°233 Fca 1045

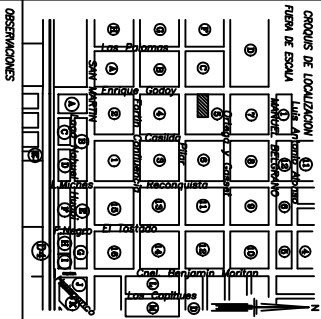
VALUACION FISCAL

INSCRITO EN EL REGISTRO DE LA PROPIEDAD

MATRICULA 3251 DEPARTAMENTO CONFLUENCIA

PROPIETARIO

NOEMI SUSANA BARROS
D.N.I. 2.191.6234
Dom. Godoy 1725 - Neuq



OBSERVACIONES

NEUQUEN MAIO DEL 2009

Arqto. JOSE L. PEREZETTO
Lic. Prof. N° 33.755 (N° 4708)
Dom. Avenida N° 151 - Neuquén

CANT. LAMINAS: 2
LAMINA N° 1 4796-06399/09